






Ontdek het dorp Herbais met zijn prachtige gotische Sint-Catharinakerk en de grote landsheerlijke "cense Germeau". Bewonder het landschap van weiden en boomgaarden afgezet met levende hagen. Volg de groene beken de Herbais en de Piétrain die je naar het dorp Piétrain brengen. Veel wandelplezier!


Het is belangrijk nog even mee te geven dat veel van de gebouwen die we hierna bespreken, in privébezit zijn. Wij vragen u de privacy van de bewoners te respecteren.

VERTREKPUNT: DE SINT-CATHARINAKAPEL.

Dit is een opvallend 13^{de}-eeuws gotisch  bouwwerk. Na grondige veranderingen die in de 18^{de} eeuw aan het schip werden doorgevoerd werd in de jaren 1970 een restauratiecampagne opgezet om het gebouw weer in zijn (vermoedelijk) oorspronkelijke staat te herstellen. De ramen met spitsbogen , typisch gotisch , werden volgens de nog overblijvende resten opnieuw aangebracht.

Enkele 18^{de}-eeuwse elementen zijn bewaard gebleven, met name de toegangspoort versierd met lijsten in GOBERTANGESTEEN. Op de noordelijke zijgevel is de




oorspronkelijke deur, die werd dichtgemetseld, nog steeds te zien. De spitse ramen  en de kroonlijst op kraagstenen in het koor zijn authentiek. Alles is opgetrokken in zandsteen van HUPPAYE, de steengroeve daarvan bevond zich in het naburige dorp MARILLES.

Fresco-elementen binnen die teruggaan tot de 16^{de} en 17^{de} eeuw werden tijdens de laatste



restaurant bijgewerkt. Ze stellen scènes uit het Laatste Oordeel voor.

Kijk naar de kapel en het bord en ga naar rechts. Wandel langs de **hoeve Jonet** of **Germeau**, ook wel "**cense del Thour**" genoemd. Hier lag vroeger een kasteel waarvan vandaag niks meer overblijft. Het gehucht was in handen van de ridderfamilie d'HERBAIS, die al sinds de 12^{de} eeuw in geschriften wordt vermeld. De boerderij, die rond 1920 grotendeels werd aangepast, heeft de langwerpige schuur  uit de 18^{de} eeuw kunnen behouden.



Volg de RUE SAINTE-CATHERINE en neem de tweede straat naar links, de RUE DU TUMULUS. Deze laatste naam verwijst naar de overblijfselen van een **Romeins graf** dat wat verder ligt, achter je.

Een tumulus is een heuvel aarde waarvan de hoogte kan variëren. Die kwam boven op een begraafplaats, die vaak onder de grond zat. De meeste dateren uit de 2^{de} eeuw, je ziet ze in alle

provincies in het noordelijke deel van het Romeinse Keizerrijk. Vaak lagen de tumuli aan belangrijke wegen, op een berg zodat ze al van ver te zien waren. De omvang wijst op de rang en de macht van de overledene die er begraven ligt. De tumulus van HERBAIS is niet meer zo groot als weleer. De aarden heuvel is verkleind en vervormd en is niet meer dan een piramide van 28 meter lang en 14 meter breed; de maximale hoogte bedraagt 3,20 meter. Er werd een houten grafkelder van 2 meter bij 2 meter ontdekt, waarin meubilair uit de tweede eeuw werd gevonden, dat gedeeltelijk was geplunderd.

Ga recht door, volg het weggetje door het veld. De dorpen die zich voor je aftekenen, zijn NODRENGE en MARILLES. De romaanse kerktoeren van de Sint-Maartenskerk in Marilles doemt in de verte op.

Aan het kruispunt ga je naar links, volg de wijkweg naar **Saules Benaud**. Bosjes zoals die van SAULES BENAUD wijzen indirect op de oude steengroeven die hier lagen. De gedempte schachten zijn overwoekerd. Er werd zandsteen gewonnen, het zandsteen van HUPPAYE, naar de belangrijkste plaats van ontginning. Deze harde steen wordt gebruikt in gebouwen

WANDELING VAN DE CHAPELLE D'HERBAIS

zoals de Sint-Catharinakapel, maar vooral voor het bestraten.

Wandel langs het mooie **pad over de bergkam** en geniet van het uitzicht. Rechts ligt het dorp MARILLES; links HERBAIS, PIÉTRAIN en wat hoger in de verte JODOIGNE.



Aan het tweede kruispunt voorbij het beboste SAULES BENAUD ga je naar links; volg de kleine CHAVÉE naar HERBAIS via de RUE CHAMP DU MOULIN. In het centrum van dit gehucht staat de Sint-Catharinakapel. Het dorp ligt in de ondiepe vallei van de stroom de HERBAIS. Het is er niet dicht bebouwd, er zijn heel wat velden en boomgaarden.

Volg de loop van de stroom en ga naar rechts, de RUE DES PRAIRIES in. De weg is hier verhard. Het landschap aan de oevers van het water, afgezoomd met hagen en knotwilgen, is echt idyllisch. De weg slingert

zich door velden en drassige weiden naar het dorpje PIROI.

Wandel langs een bebost gebied waar de HERBAIS en de PIÉTRAIN samenvloeien. Sla af naar links, volg nu de loop van de PIÉTRAIN. Ook de oevers van deze stroom zijn een **uitzonderlijk**

landschap van vochtige weiden met hier en daar knotwilgen en twee grote meren.



Zet je wandeling verder langs de RUE DE LA VALLÉE. Je komt voorbij twee oude **hoeven** (NRS. 4 EN 28) uit de 18^{de} en 19^{de} eeuw.

In PIÉTRAIN volg je de RUE DU PRESBYTÈRE (naar rechts), wat verder ga je naar links, volg de RUE DU MONT. Bekijk de oude wit gekalkte vierkantshoeve op nummer 2 (tweede helft 18^{de} - 19^{de} eeuw).

De **Sint-Gertrudiskerk** die je voorbij wandelt, torent vanaf het gebergte boven het dorp uit. De kerk werd in de 18^{de} eeuw (1768) opnieuw opgebouwd

TRAJECT J11



terugbrengt
naar het
centrum van
HERBAIS, je
vertrekpunt.

in klassieke stijl. Er staat een opmerkelijke geklasseerde orgelkast in Lodewijk XV-stijl, die dateert van 1756.

Wat verder kom je voorbij twee administratieve gebouwen uit de 19^{de} eeuw. Het oude **gemeentehuis** (RUE DU MONT 12) werd

in 1875 gebouwd en versierd met een mooie voorgevel. Vandaag is dit een school. Daar net naast ligt de imposante oude **gemeenteschool**, aan

de hoek van de RUE DU MONT en de RUE POUILLY (RUE DU MONT 14 en RUE POUILLY 31). Het gebouw dateert van 1862 en werd omgevormd tot woningen.



Wandel voorbij de oude school, volg de RUE DU POUILLY naar links. De vierkantshoeve die je wat verder aan de linkerkant ziet, is de oude 18^{de}-eeuwse **hoeve Marchant**. Volg rechts de RUE CHAMP DU MOULIN. Rond het dorp liggen weiden en oude boomgaarden.

Aan het kruispunt waar de **Sint-Janskapel** staat, ga je naar rechts, de RUE D'ESTE in die je



CARNET DE PAYSAGES
Voor meer uitleg over de troeven en de kenmerken van dit gemeenschappelijke erfgoed.

Tentoonstelling "Paysage, paysage" geopend in november 2006. Deze gids is een samenvatting van de typische eigenschappen van ons landschapserfgoed, aan de hand van troeven en aanbevelingen voor het behoud ervan.

WANDELING VAN DE CHAPELLE D'HERBAIS

8,5 km

